





# MAPA DOKUMENTACYJNA

SKALA 1:1000

13/180,9/3  
+



## OBJAŚNIENIA :

-  Numer otworu geotechnicznego
-  Rzędna terenu ( m n p m )
-  Numer i linia przekroju geotechnicznego

## „ EKO - GEO - SERWIS „ mgr LESZEK KOZOŁUP

**Obiekt :** Budowa kanalizacji sanitarnej w miejscowości Smardzewice w ul. Zacisze, gmina Tomaszów Mazowiecki, woj. łódzkie.

**Rodzaj opracowania :** Dokumentacja badań podłoża gruntowego.

**Autor :** mgr L. Kozolup  
MŁAŚCICIEL  
mgr Leszek Kozolup

**Data :** 18.09.2014 r.

**Zał. nr 1.13**

upr. geol. nr XII 141  
071084

